

Fiche randonnée

Titre: Plan d'eau de Conlie (Conlie, 72 - COMMUNE ADHÉRENTE)

Description: Un endroit convivial dans une petite ville de campagne

Un lieu bien connu des pêcheurs, l'étang de Conlie t'invite à partager de vrais moments de convivialité avec tes proches. Le parcours autour du plan d'eau est facilement praticable et offre une vue magnifique sur la verdure environnante.


Les enfants s'en donneront à cœur joie sur le parcours de santé tout autour de l'étang et l'aire de jeux se trouvant près de l'entrée.


On peut également pêcher sur les rives, avec les permis nécessaires, ou participer, chaque année, aux concours de pêche à la carpe, la truite et l'esturgeon organisés dans la bonne humeur.


Juste à côté, un camping chaleureux, tenu par un couple passionné, propose des pods accessibles. Ce couple souhaite faire de son établissement un espace inclusif permettant à toutes et tous de profiter d'un bol d'air dans une région au patrimoine riche et varié.


 Accessibilité

 Aire de stationnement à l'entrée


 Entrée facilitée


 Toilettes accessibles (dans le camping)

 Roulement : Allées très praticables en gravillons fins, adaptées aux fauteuils roulants/aides à la mobilité et aux poussettes.

 Dénivelé : Notre boucle longe l'étang large sur des allées larges et régulières, sans dénivelé important

 Plusieurs bancs pour se reposer


 Les allées peuvent être détrempées lorsqu'il a plu, mais restent praticables


 Informations supplémentaires

 Tables de pique-nique

 Pêche

 Parcours de santé

 Jeux pour enfants

 Terrain de camping avec pods accessibles

Ville: Conlie

Distance: 0,8km

Dénivelé:
11,424339294433608m

Fiche randonnée

